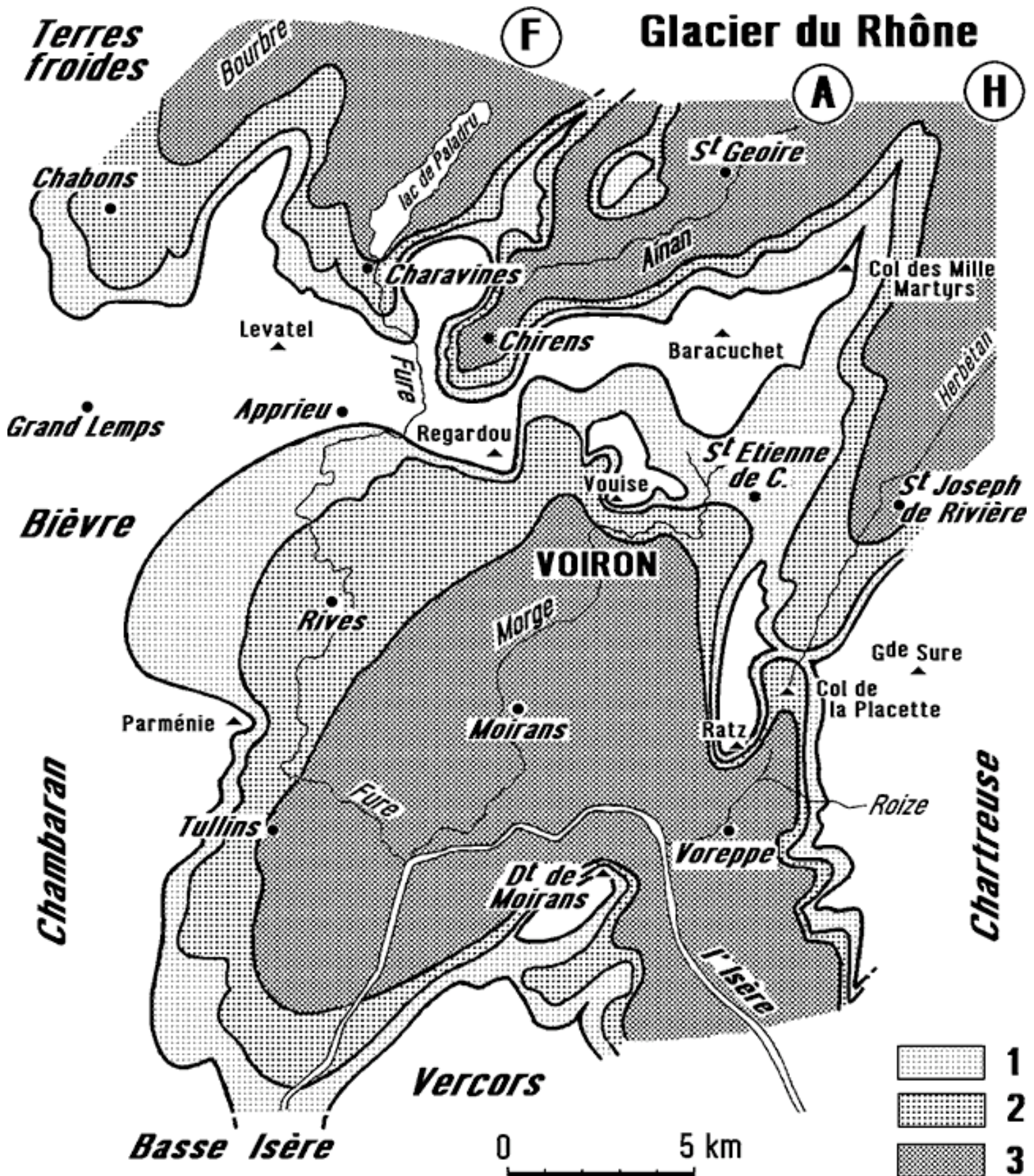
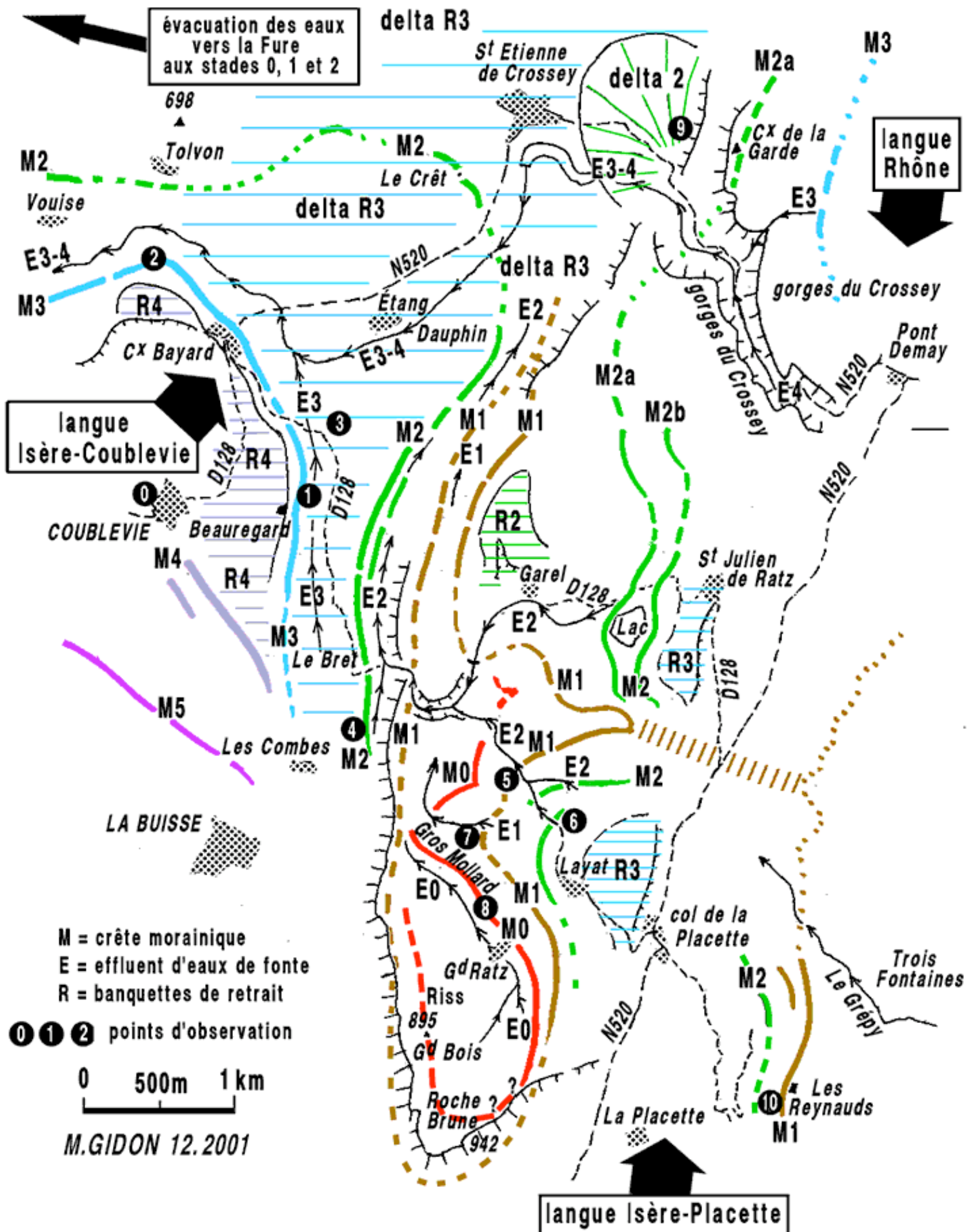


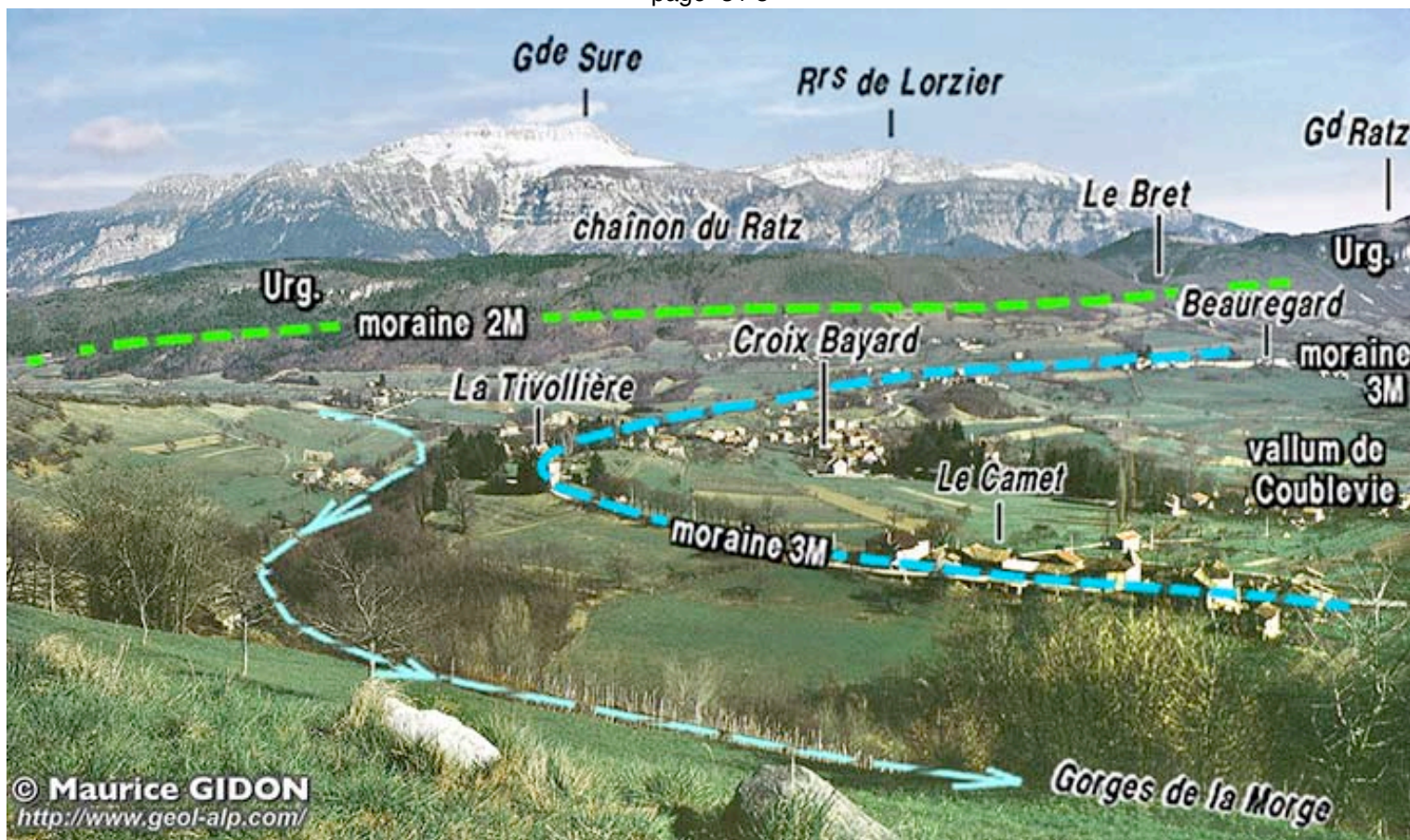
# excursion sur la montagne de Ratz

au départ de Coublevie ("Voironnais 4")

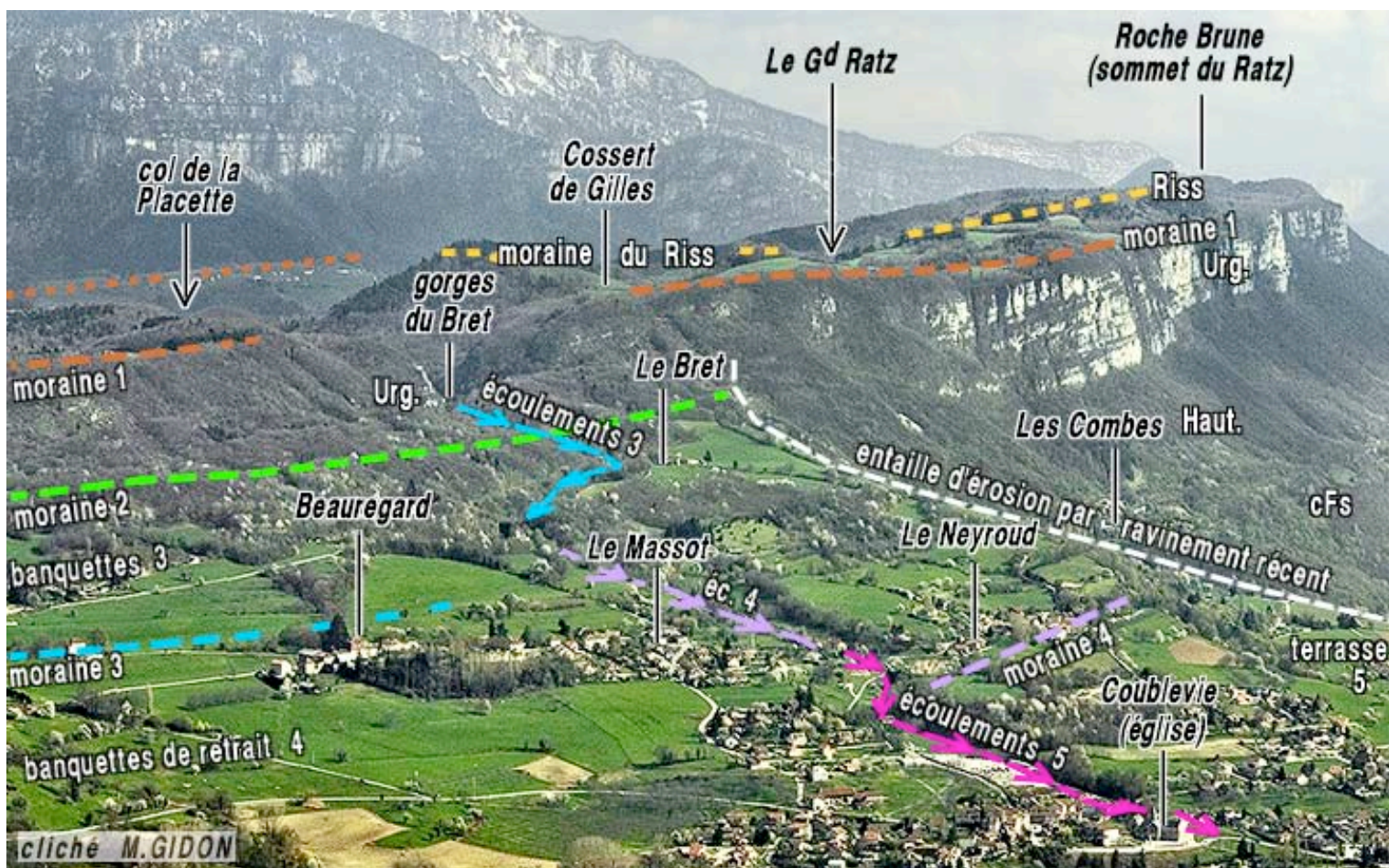








L'extrémité septentrionale de la cuvette de Coublevie vue du nord-ouest, depuis le village de Vouise.




Les pentes de Coublevie vues du nord-ouest, depuis le sommet de Vouise (couleurs de la carte ci-dessus)



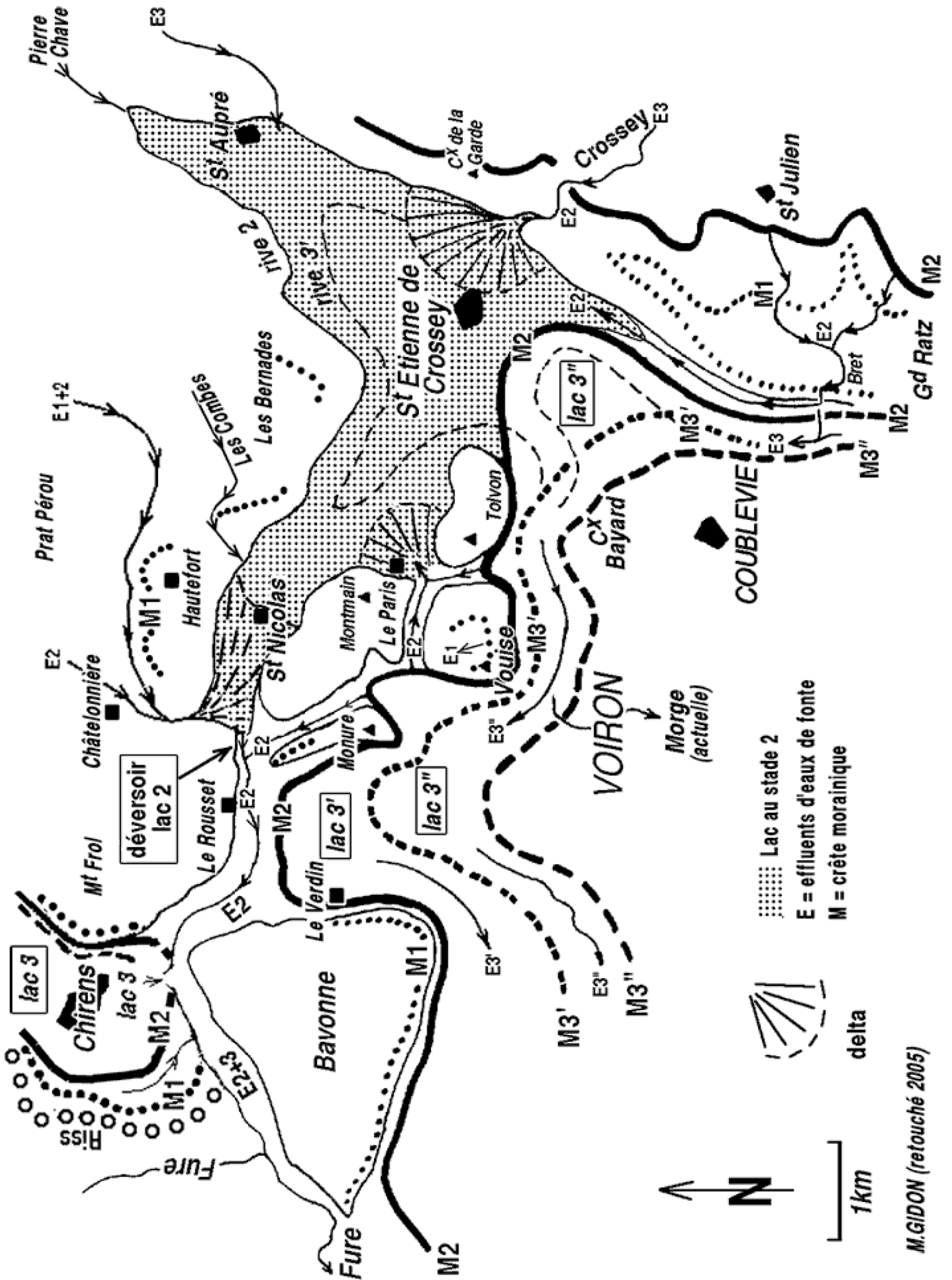


La moraine de Croix-Bayard vue du nord, depuis le village du Mollard (Coublevie est en contrebas droit de la moraine).



La dépression de Saint-Étienne-de-Crossey vue de l'ouest, depuis le hameau du Paris.

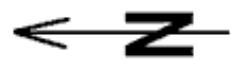




..... Lac au stade 2  
 E = effluents d'eaux de fonte  
 M = crête morainique



delta



1km